


# IL ROAD BOOK



---

# CALABRIA ADUNANZA 2024

Brancaleone (RC) 6 - 9 giugno 2024





## PRESENTAZIONE

La Calabria è la regione del mare cristallino, dei Bronzi di Riace, di Reggio Calabria, di Gerace e Capo Vaticano, un mix che conquista tra storia e bellezza. La Calabria è la punta dello stivale italiano, l'estremo sud dell'Italia. Il clima accogliente, i litorali sabbiosi e le antiche testimonianze, rendono la Calabria un posto unico, da visitare sia d'inverno che d'estate. La caratteristica della regione è la prossimità delle montagne al mare: in meno di un'ora si può passare dai 300 ai 1000 metri di altitudine e da una costa all'altra. Essa è una terra ricca di storia che vanta un patrimonio culturale materiale e immateriale vastissimo: i maestosi Bronzi di Riace ne sono un esempio e sono un'importante testimonianza della Magna Grecia, periodo che ha segnato profondamente la storia di questa terra. Ma la principale attrazione turistica è il mare, con una costa di 800 km affacciata su tre mari (Tirreno, Ionio e Stretto di Messina) la Calabria è un'occasione unica per vivere un'Italia dalla ricchezza storica, culturale e paesaggistica sorprendente: una perla da visitare in qualsiasi momento dell'anno.



*ADUNANZA 2024*





## PROUD PARTNER ADUNANZA 2024

Concessionaria Ufficiale Triumph  
Motorcycles per la Calabria

*SS106 radd Jonica Contrada Torricella,  
Corigliano Calabro-Rossano CS IT, 87064  
Corigliano, CS*

FOR THE RIDE



## PROGRAMMA

L'Adunanza si terrà dal 6 al 9 giugno 2024 in Calabria ed interesserà la sua Provincia di Reggio Calabria. L'arrivo dei partecipanti è previsto per giovedì 6 giugno e la ripartenza per domenica 9 giugno. Il Campo Base nel quale alloggeremo e dal quale ci muoveremo per i nostri tour sarà il Villaggio Club "Altalia", di tipologia Alberghiera 4 stelle, ubicato in Brancaleone (RC), Via Altalia.

Dotato di tutti i comfort l'Altalia, posizionato direttamente sul mare, dispone di 60 confortevoli camere hotel completamente rinnovate e di 110 mini appartamenti a ridosso della spiaggia.

Il trattamento offerto sarà di mezza pensione con prima colazione e cena (la cena sarà composta da Antipasti al buffet ed al tavolo scelta tra 2 primi, scelta tra 2 secondi piatti, contorni al buffet, frutta, dolce, acqua e vino della casa).



Ad eccezione di sole 10 camere che saranno riservate ad uso singolo, tutte le altre richiederanno un'occupazione minima di 2 persone.

Come da convenzione stipulata con la struttura alberghiera ed a parità di quotazione, sarà possibile anticipare l'arrivo o posticipare la partenza di più giorni. Le eventuali aggiunte extra saranno direttamente gestite con la procedura Adunanza.

Ogni dettaglio sulla struttura alberghiera è visitabile e fruibile su:

<https://villaggioaltalia.it/>





VILLAGGIO CLUB



VIA ALTALIA, 89036  
BRANCALEONE (RC)  
[WWW.VILLAGGIOALTALIA.IT](http://WWW.VILLAGGIOALTALIA.IT)



# COME SI SVOLGERA' L'ADUNANZA 2024

---

## GIOVEDI' 6 GIUGNO

Sarà la tappa di avvicinamento dalle vostre città verso Brancaleone (RC). Nell'occasione avrete possibilità di macinare chilometri su chilometri e scegliere lo stile di guida che a voi ed ai vostri gruppi più si avvicina. Arrivo ed assegnazione camere all'Alitalia. Pomeriggio dedicato al pieno relax in piscina o in spiaggia. Cena e ritrovo negli ambienti comuni.

## VENERDI 7 GIUGNO


Giorno dedicato al mototurismo con la prima tappa del tour. Rientro nel primo pomeriggio per godere delle piscine e spiaggia. Cena. Party a sorpresa.

## SABATO 8 GIUGNO

Giorno dedicato al mototurismo con la seconda tappa del tour. Rientro nel primo pomeriggio per godere delle piscine e spiaggia. Cena. Party a sorpresa.

## DOMENICA 9 GIUGNO

Sarà il momento dei saluti e del rientro verso casa.



# COME SI SVOLGERA' L'ADUNANZA 2024

---

## **NON E' MOTO GP - NON E' UNA GARA DI BRAVURA -**

**L'adunanza è stata pensata e strutturata per farvi godere a pieno la scoperta di luoghi unici e di straordinaria bellezza. L'obiettivo dell'evento è quello di godersi strade e panorami creando, con andature mototuristiche e nel pieno rispetto del Codice della Strada uno spettacolare serpentone di moto.**

**In tutti gli spostamenti su strada ci sarà la presenza di un Leader del gruppo che aprirà la colonna, delle staffette che garantiranno la sicurezza agli incroci, degli "Spazzini" con a supporto mezzo di emergenza/officina a chiusura.**


***In modo assoluto non saranno tollerati comportamenti e stili di guida che potrebbero essere causa di rischi per l'incolumità e la sicurezza dei partecipanti. Il richiamo da parte delle "Staffette" e degli organizzatori, comporterà l'immediata esclusione dai tour.***

**Chi desidera procedere in autonomia o adottare stili di guida ed andature differenti (a suo rischio e pericolo), non deve assolutamente inserirsi nel gruppo; dovrà invece avviarsi prima della sua partenza in quanto durante la marcia la colonna occuperà mediamente 4 chilometri di corsia senza alcuna possibilità di sorpasso.**



# GIORNO 1

Da Brancaleone a Gerace e Locri



ADUNANZA 2024

La Locride





# GERACE

Il comune di Gerace, Bandiera Arancione del Touring Club Italiano e uno dei Borghi più belli d'Italia, è un luogo in cui si respira un'aria medievale. Notevoli le testimonianze del periodo, oltre alla Cattedrale e alla Chiesa di San Francesco è l'intero borgo a conservare edifici e vicoli antichissimi. I sapori forti della buona cucina geracese si legano alle tradizioni Aspromontane. Gerace, dal greco Γεράκι (Falco, luogo in cui nidificano i falchi), è stata fondata nel X secolo dai superstiti dell'antica Locri Epizefiri, fuggiti a causa delle incursioni saracene. Considerato un baluardo bizantino dell'area metropolitana di Reggio Calabria, Gerace ha conservato quasi intatta la sua struttura medievale.





Nel centro storico, infatti, si possono ammirare ancora i resti della fortezza con la quale era protetto dalle invasioni esterne e alla quale si poteva accedere grazie a delle porte urbiche e attraverso un ponte levatoio, oggi crollato. E anche le strade interne, particolari e uniche nel loro lastricato con pietra viva disposta a "cozzo" - verticalmente - erano state così ideate per frenare il moto impetuoso dell'acqua piovana, grazie ad una angolazione che ne consentiva lo scolo, ma allo stesso tempo attraversabili dagli zoccoli dei cavalli.



Gli scorci e i panorami che si possono ammirare da Gerace la rendono una meta frequentata sia da turisti che da gente dei paesi limitrofi. La Porta del Sole, una delle antiche porte urbiche del borgo, è il più gettonato, con l'affaccio unico sulla vallata sottostante e sul mar Ionio. Tra le bellezze da scoprire e ammirare della città di Gerace, oltre ai resti di una civiltà antichissima e ricca di mescolanze, ci sono sicuramente costruzioni più recenti e particolari.



Le tante dimore nobiliari che si affacciano sulle piazze e sulle vie principali del borgo, sono caratterizzate da maestosi portali che hanno inciso lo stemma dei casati ai quali appartengono e da balconi panciuti che le rendono ancora più eleganti. All'interno troviamo grandi spazi aperti come cortili o giardini, che anticipano le meraviglie delle stanze.



Le piazze principali del borgo, costruite a regola d'arte e ognuna con una funzione peculiare, sono: la Piazza del Tocco la quale rappresenta la Curia Civilis, ovvero l'antica sede del Parlamento locale di cui facevano parte nobili, borghesi e mastri; la Piazza Tribuna, che anticipa l'ingresso alla Curia Episcopalis, sede del vescovo e della Madre di tutte le Chiese della Diocesi. A Gerace è possibile visitare il Museo Civico, il quale conserva la storia millenaria di questo borgo a partire dal Medioevo.



# LOCRI

Patria di Zaleuco, primo legislatore del mondo occidentale e della poetessa greca antica Nosside, la cittadina di Locri è il fulcro della cultura greca in Italia. Tra la cornice marina e incontaminata della Riviera dei Gelsomini ed ettari di uliveti secolari, è l'area archeologica più importante della Calabria. Fondata dai Greci della Locride tra l'VIII e il VII sec. a.C. su una pianura lungo la costa dello Ionio, la colonia di Locri Epizephyrii, situata a pochi chilometri di distanza dal centro cittadino in direzione di Reggio Calabria, fu teatro della vita politica e artistica della Magna Grecia.



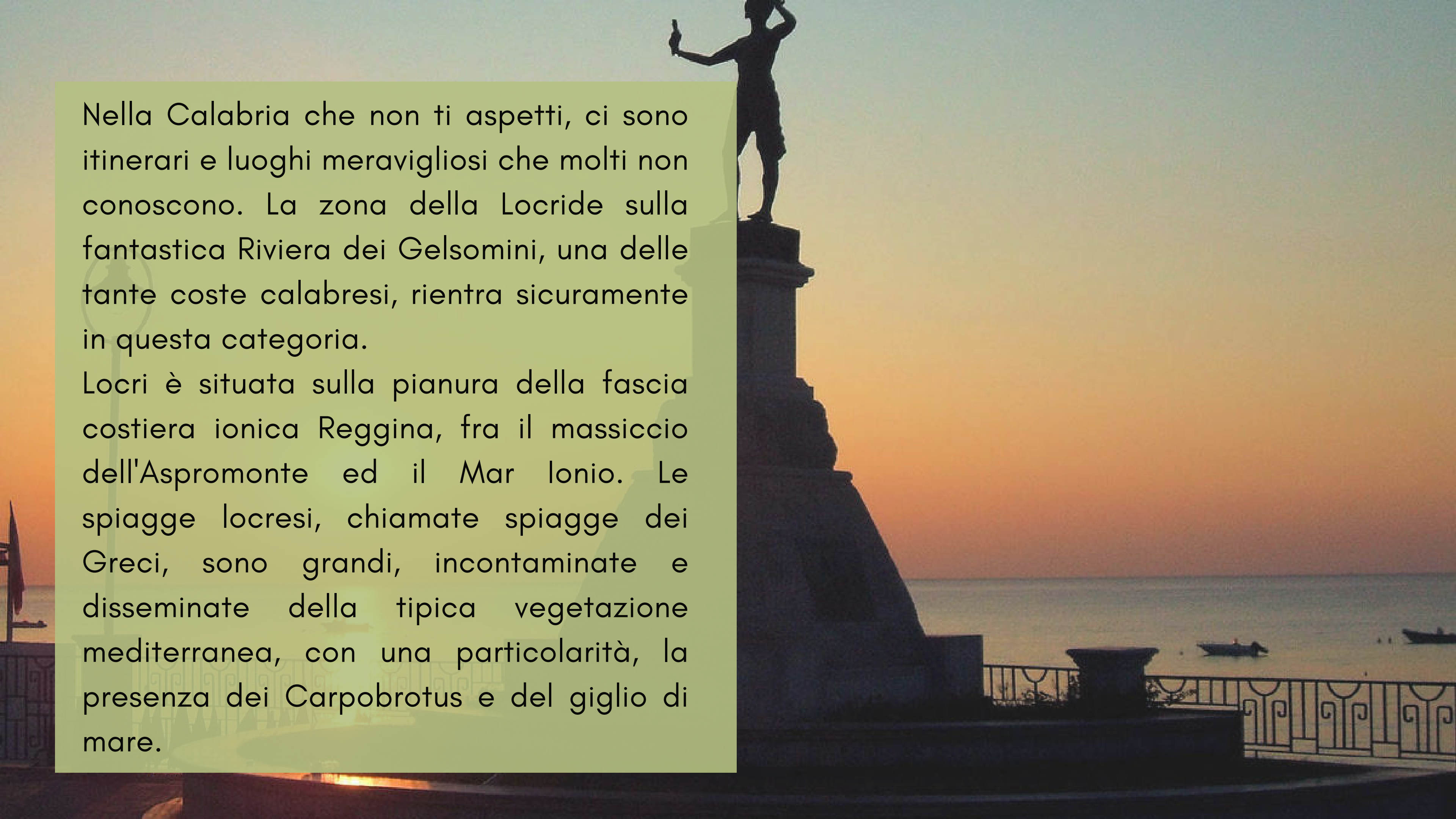


L'area archeologica che testimonia questi passaggi, oggi quasi interamente sottoposta a vincolo archeologico e indagata solo in minima parte, è raggiungibile in pochi minuti dal centro cittadino e si estende dal litorale alle colline. Si possono ancora ammirare il teatro greco-romano in località Portigliola, i templi, il quartiere più antico di 100 Camere, e le mura dell'antica polis.



All'interno del Parco Archeologico è presente il primo museo-antiquarium di Locri che raccoglie i reperti venuti alla luce durante gli scavi condotti da Paolo Orsi a partire dal 1908. Di recente istituzione è invece il Museo Archeologico Nazionale di Palazzo Nieddu del Rio, che si trova al centro di Locri, e in cui sono esposti importanti reperti archeologici dell'epoca pre-ellenica, magnogreca e romana venuti alla luce dagli scavi condotti per la costruzione della nuova statale 106.



A silhouette of a statue of a man standing on a tall, dark pedestal. The statue is positioned on the right side of the image, overlooking a body of water under a sunset sky. The sky transitions from a deep orange near the horizon to a pale blue at the top. In the foreground, a decorative metal railing is visible, and a few small boats are scattered on the water's surface.


Nella Calabria che non ti aspetti, ci sono itinerari e luoghi meravigliosi che molti non conoscono. La zona della Locride sulla fantastica Riviera dei Gelsomini, una delle tante coste calabresi, rientra sicuramente in questa categoria.

Locri è situata sulla pianura della fascia costiera ionica Reggina, fra il massiccio dell'Aspromonte ed il Mar Ionio. Le spiagge locresi, chiamate spiagge dei Greci, sono grandi, incontaminate e disseminate della tipica vegetazione mediterranea, con una particolarità, la presenza dei Carpobrotus e del giglio di mare.





## GIORNO 2

Da Brancaleone a Pentidattilo e  
Reggio Calabria.







## LA GHOST TOWN DI PENTIDATTILO

Pentedattilo è un piccolo borgo situato nel Comune di Melito Porto Salvo, in Provincia di Reggio Calabria. Sorge arroccato sulla rupe del Monte Calvario, a 250 metri sul livello del mare.

Il monte che lo sovrasta ha una caratteristica forma che ricorda quella di una ciclopica mano con cinque dita, da cui deriva il nome del borgo in lingua greca πέντα-δάκτυλος (traslitterato pènta-dàktylos), ovvero "cinque dita".



Proprio sotto questo monte fu edificato prima il castello, di cui oggi è possibile ammirarne solo alcuni ruderi, e poi tutto intorno il borgo antico.

A causa di minacce naturali, in particolare terremoti e alluvioni, nel 1968 Pentedattilo fu dichiarata inabitabile e dopo tre anni fu definitivamente abbandonato.

Solo negli Anni Ottanta, alcuni ragazzi e associazioni ne riconobbero il valore e iniziarono un lungo percorso di riqualificazione a opera di volontari provenienti da tutto il mondo.

Grazie al lavoro dell'uomo, il borgo di Pentedattilo oggi può tornare di nuovo a splendere.



Circondato dai paesaggi dell'Aspromonte, lo scenario è davvero mozzafiato. Mandorli, ginestre e piante di bergamotto sono la profumata cornice di ogni visita nel "borgo dalle 5 dita". Tra le attrazioni da vedere sicuramente la Chiesa della Candelora che conserva una scultura cinquecentesca rappresentante la Madonna con il Bambino.

Ciò che però rende la visita a Pentedattilo unica è la possibilità di passeggiare tra le antiche casette in pietra circondate da fichi d'india, dove artigiani e artisti del luogo hanno aperto alcune botteghe per la vendita dei propri manufatti in vetro, legno e ceramica.





## REGGIO CALABRIA

Affacciata sul mare e ricca di storia e cultura, Reggio Calabria è una città sorprendente e dinamica dove il fascino della Magna Grecia si unisce alla modernità. Mare e montagna si incontrano sulla punta dello stivale, nel cuore della Magna Grecia. Reggio Calabria è una città di incantesimi e sortilegi, celebrata dai viaggiatori inglesi e francesi dell'800, attirati da un clima mediterraneo sempre favorevole e dalla sua storia millenaria. Città dal cuore grande in cui le testimonianze dell'antica Magna Grecia si intrecciano a un animo moderno legato a uno degli eventi più catastrofici del secolo scorso.






Il terremoto del 1908 danneggiò profondamente la città e costrinse i reggini a ricostruire in piena età liberty, cambiando per sempre il volto di Reggio Calabria. Reggio Calabria può lasciare senza fiato chi la visita per la prima volta, disorientare con la sua bellezza e con la ricchezza del suo patrimonio culturale. Il lungomare Falcomatà di Reggio Calabria è un vero paradiso da scoprire a ogni ora del giorno e della notte, passeggiando tra gli edifici e le piazzette che si alternano a monumenti e scavi archeologici. La vista da qui non ha eguali: potete ammirare la Sicilia col suo stretto di Messina e scorgere in lontananza anche l'imponente Etna.



DA VISITARE ASSOLUTAMENTE:

I BRONZI DI RIACE SONO LE VERE ICONE DI REGGIO CALABRIA. LE DUE STATUE GRECHE RISALENTI AL V SECOLO A.C., PERFETTAMENTE CONSERVATE, SONO STATE RINVENUTE NEL MAR IONIO, A 230 METRI DALLE COSTE DI RIACE MARINA, NEL 1972. OGGI SONO TRA I CAPOLAVORI SCULTOREI PIÙ SIGNIFICATIVI DELL'ARTE GRECA NEL MONDO.

IL MUSEO ARCHEOLOGICO NAZIONALE DI REGGIO CALABRIA È LA NUOVA CASA DEI BRONZI DI RIACE, MA È ANCHE UN PREZIOSO SCRIGNO CONTENENTE REPERTI RISALENTI ALLA PREISTORIA E ALLA PROTOSTORIA, CON UNA RICCA SEZIONE DEDICATA ALLO SPLENDORE DELLA MAGNA GRECIA.





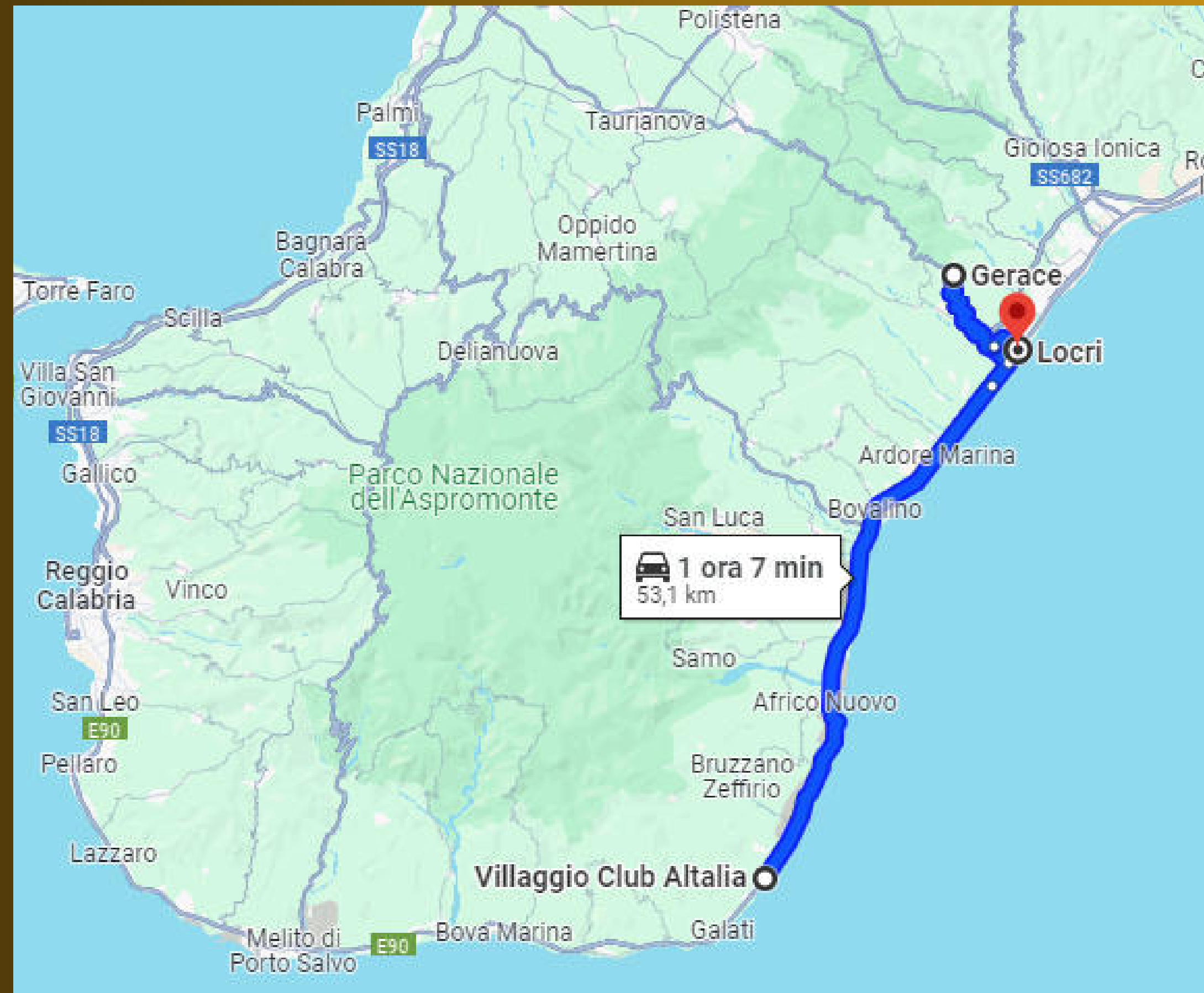
## ITINERARIO GIORNO 1

.- DAL VILLAGGIO ALTALIA A  
GERACE KM 44 VIA SS 106  
IONICA

.- DA GERAGE A LOCRI KM 7  
VIA SP 1

.- TRA ANDATA E RITORNO KM  
100 CIRCA

.- PRESENZA DISTRIBUTORI  
BUONA





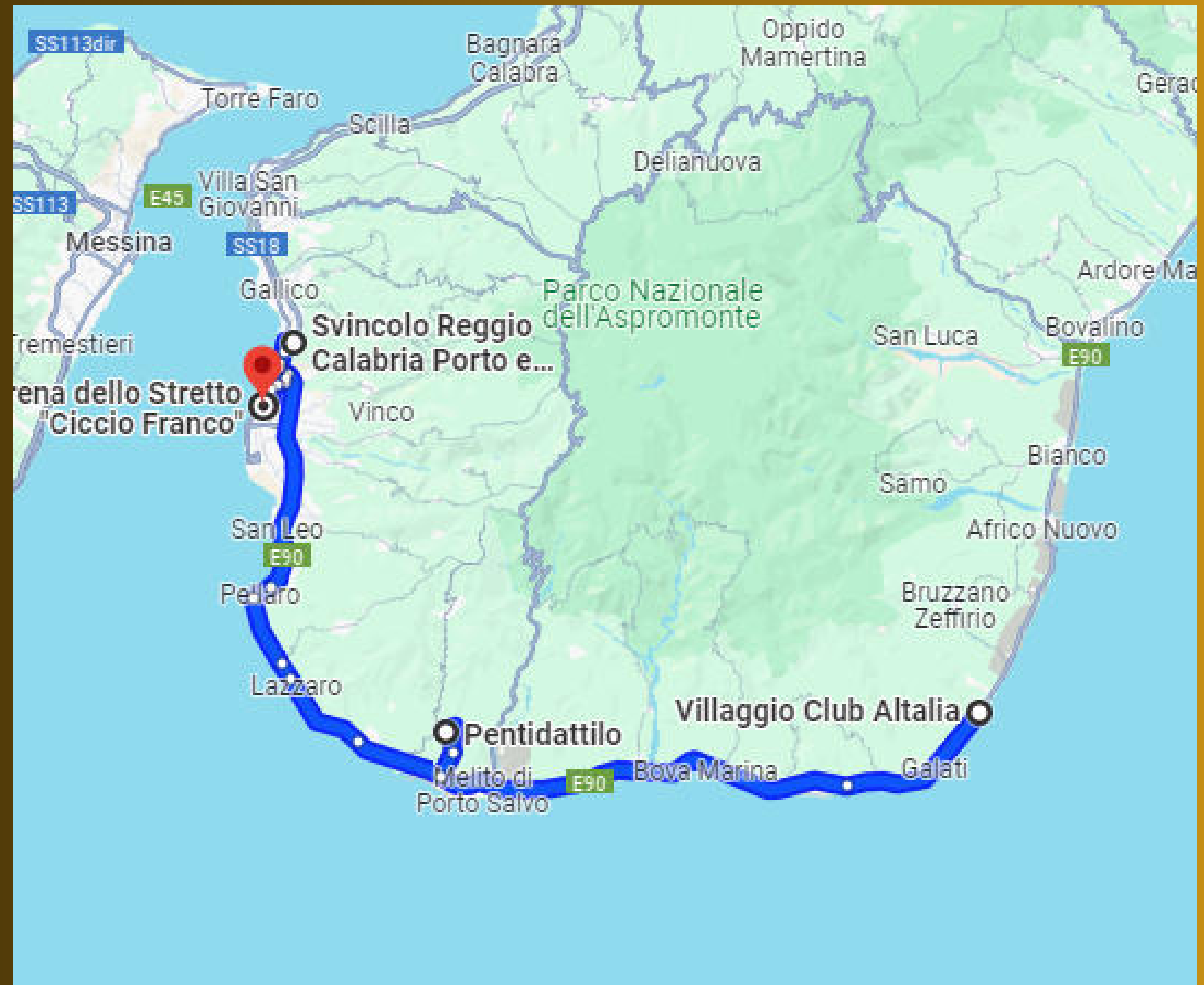
## ITINERARIO GIORNO 2

.- DAL VILLAGGIO ALTALIA A  
PENTIDATTOLO KM 37 VIA SS 106  
IONICA

.- DA PENTIDATTOLO AL  
LUNGOMARE DI REGGIO  
CALABRIA KM 38 VIA SS 106  
IONICA - RACCORDO  
AUTOSTRADALE RC - USCITA  
REGGIO PORTO

.- TRA ANDATA E RITORNO KM  
150 CIRCA

.- PRESENZA DISTRIBUTORI  
BUONA









## TOUR GIORNO 1

Soste a Gerace area Castello;  
Locri lungomare area pista ciclabile



## TOUR GIORNO 2

Soste a Pentidattilo area borgo antico;  
Reggio Calabria interno dell'arena dello  
stretto - parte sottoelevata del lungomare





## PRINCIPALI DISTANZE PER BRANCALEONE

Vicenza: 1224

Brescia: 1252

Milano: 1271

Torino: 1387

Genova: 1202

Bologna: 1073

Firenze: 970

Roma: 723

Napoli: 515

Salerno: 463

Bari: 466

Foggia: 538

Catania: 179

Palermo: 313

Trapani: 418

